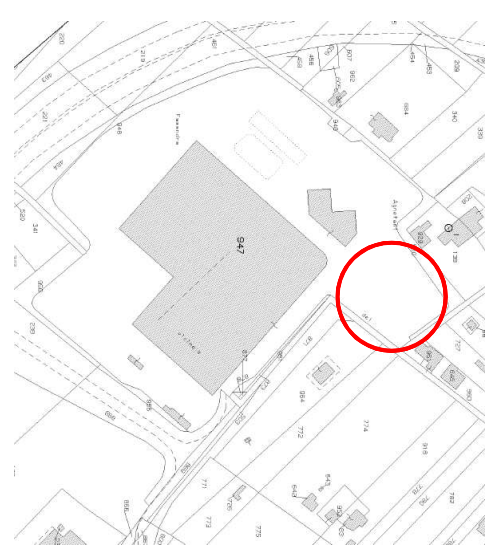
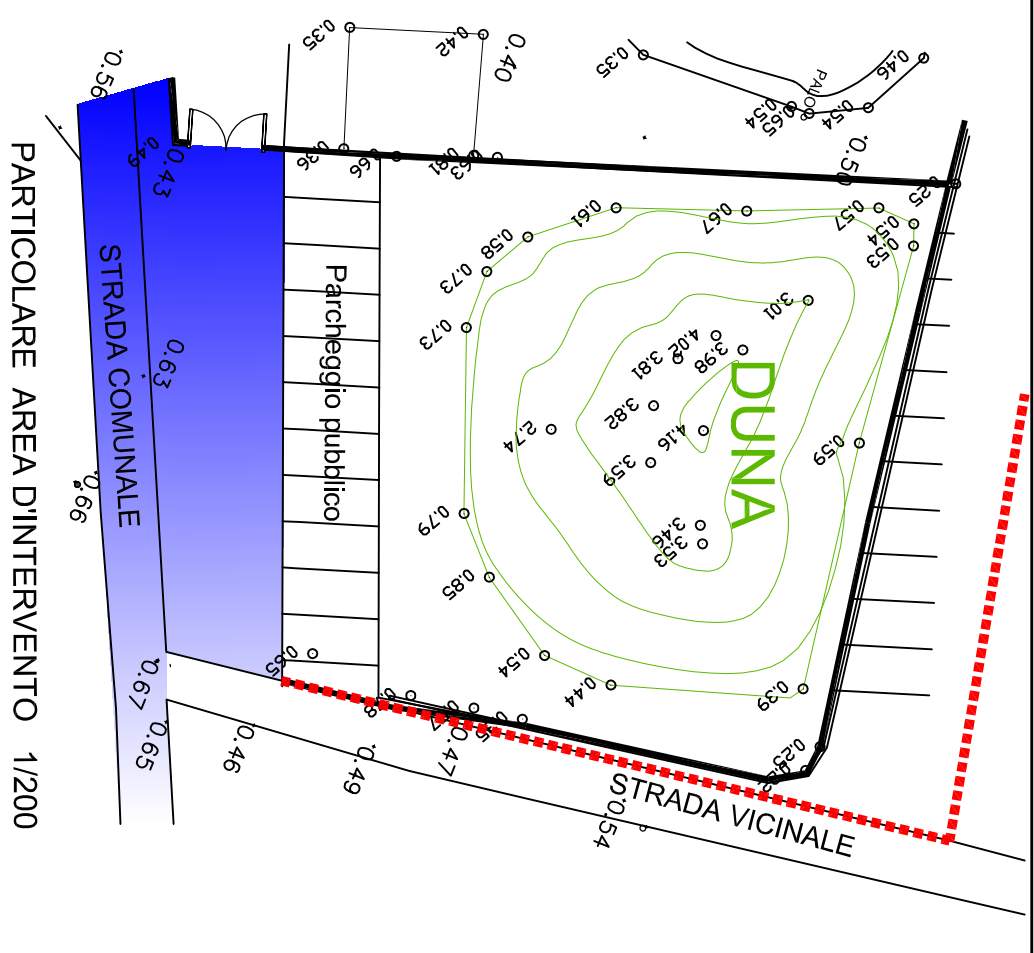


PLANIMETRIA GENERALE 1/500




STRALCIO DI MAPPA F.11 1/2000

- LEGENDA :**
- CONFINI CATASTALE
  - RECINZIONE ESISTENTE
  - STRADA PUBBLICA



PARTICOLARE AREA D'INTERVENTO 1/200

		Committente: <b>ACAM SpA</b>	
<p><b>Progetto:</b>          PROGETTO PER LA REALIZZAZIONE DI DUNE IN AREA DESTINATA A VERDE PUBBLICO A SEGUITO DELLE MODIFICHE INTRODOLTE AL PROGETTO IN SANATORIA CDR IN LOCALITA' "SALICETTI" NEL COMUNE DI VEZZANO LIGURE IN CONFORMITA' ALLA DELIBERAZIONE DELLA GIUNTA COMUNALE N°97 DEL 26/07/2010</p>			
Codice Progetto: WBS: 02-25-12		Collocazione:	
<b>Livello di Progettazione: ESECUTIVA</b>			
Redattore per ACAM Ambiente S.p.A.: Geom. Andrea Brandani Progettista Interno per ACAM Ambiente S.p.A.: Geom. Andrea Brandani e Dott. Ing. Paolo Cuffi Responsabile Area Impianti ACAM Ambiente S.p.A.: Dott. Ing. Giulio Maggi Responsabile divisione Progettazione e Direzione Lavori: Dott. Ing. Vittorio PETRONI		File: 08 Revisione: 01	
Tipo: <b>PLANIMETRIE STATO ATTUALE</b>		Scala: 1 / 500 Scala: 1 / 2000 1 / 200	
Sottotipo: Architettonico Opera: Parte d'Opera: Specialistica:		Tavola: <b>01</b>	
Rev. n°      Data      Descrizione      Redatto      Controllo      Approvato      Visio		Elaborato: 1 di 5 Data: 26/11/2012	